

Условные обозначения:

- Граница элемента планировочной структуры
- Зоны охраны объектов культурного наследия

Граница исторического поселения

Граница территории объектов археологического наследия

Исторически ценные градоформирующие объекты





Здания исторической застройки (искаженные)

Здания современной застройки (диссонирующие)
- Примечания:
1. Квартал расположен в границе территории исторического поселения федерального значения город Кострома Костромской области.

2. Квартал расположен в границах территории объектов археологического наследия.

3. Разрабатываемая территория является частью объекта культурного наследия федерального значения «Участок культурного слоя города между Еленинской, Калиновской, Марьинской улицами и вспольем», XVIII-XIX вв.

4 . Квартал расположен вне зон охраны памятников истории и культуры города Костромы, утвержденных постановлением главы администрации Костромской области № 837 от 19 декабря 1997 года.

5. Защитные зоны объектов культурного наследия на разрабатываемую территорию не распространяются.
- Схема границ территорий объектов культурного наследия. М 1:10 000.
-
- | | | | | | | | | | |
|-------------|------|-----------|--------|---|------|--|--|------|--------|
| | | | | | | ППТ | | | |
| | | | | | | Проект планировки территории, ограниченной улицами
Ленина, Калиновской, Маяковского | | | |
| Изм. | Кол. | Лист | № док. | Подпись | Дата | Материалы по обоснованию
проекта межевания территории | Стадия | Лист | Листов |
| Разработал | | Смирнова | |  | | | ПП | 3 | |
| ГАП | | Пехтерева | |  | | Схема границ территорий объектов культурного
наследия. М 1:10 000. | ООО "ПЕРСПЕКТИВА" г. Кострома
Свидетельство СРО
№ П-021-28082009 | | |
| Н. контроль | | Смирнова | |  | | | | | |
| ГИП | | Иванов | |  | | | | | |